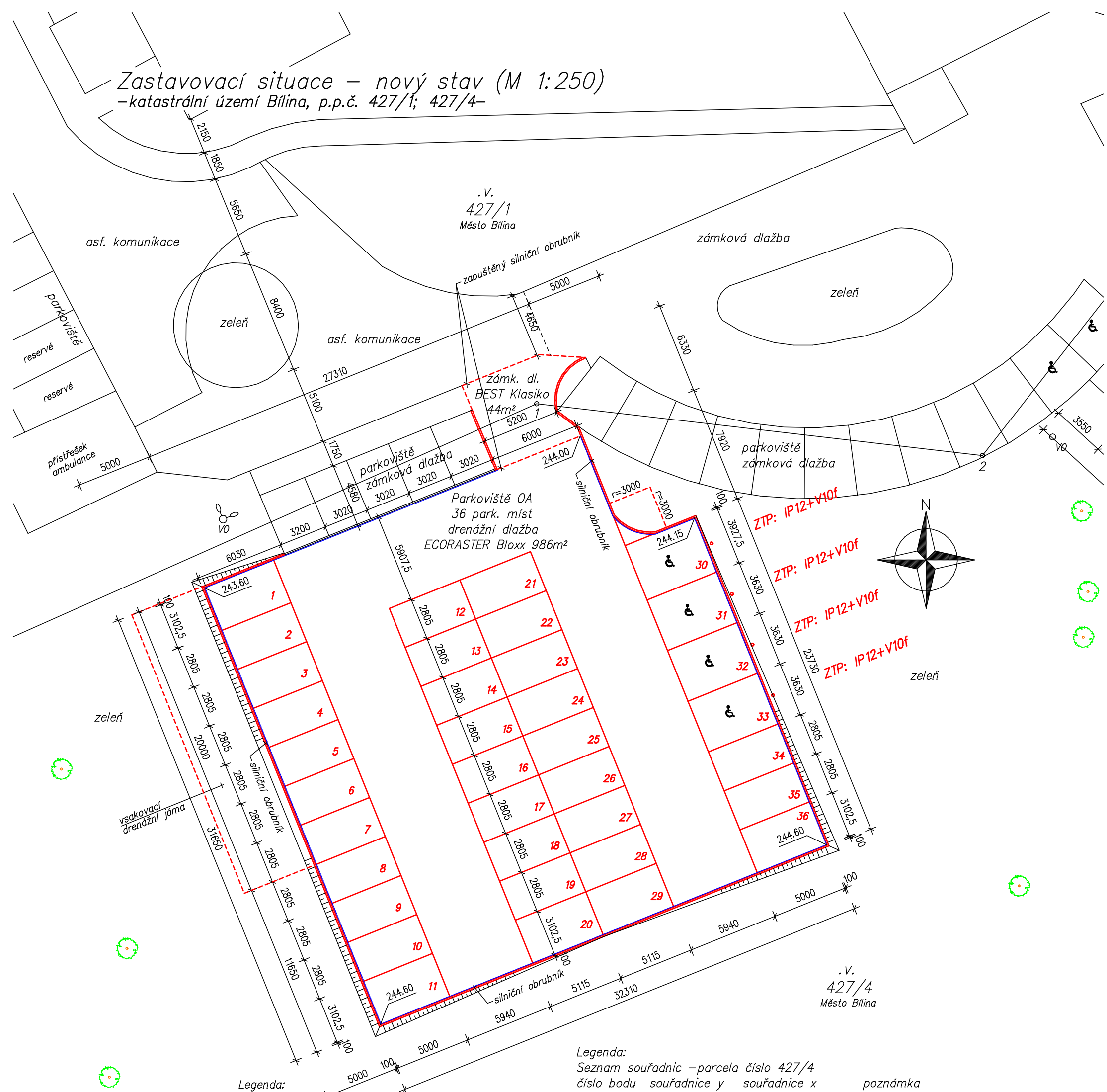
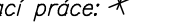
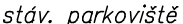


Zastavovací situace – nový stav (M 1:250)
– katastrální území Bílina, p.p.č. 427/1; 427/4–




Legenda:  5000

Bourací práce: 

22m² stáv. parkoviště ze zámk. dlažby

18m' silničních obrubníků

přesazení 11ks stromků

Stavební úpravy: 

1030m² nové plochy parkoviště

–ECORASTER Bloxx –drenážní dlažba –986m²

–Best Klasiko zámk. dlažba 8cm 44m²

140m' nových silničních obrubníků vč. obetonování

terénní úpravy

36 nových parkovacích míst

(z toho 4 nová místa pro invalidy)

uložení kabelu VO do kabelové chráničky v délce 20m

vsakovací dr. jáma rozměru 5,0x20,0m, hl.1,0 až 1,60m=100m²

Legenda:

Seznam souřadnic – parcela číslo 427/4

číslo bodu	souřadnice y	souřadnice x	poznámka
1	1	1	
2	1	2	
3	1	3	
4	1	4	
5	1	5	
6	1	6	
7	1	7	
8	1	8	
9	1	9	
10	1	10	
11	1	11	
12	1	12	
13	1	13	
14	1	14	
15	1	15	
16	1	16	
17	1	17	
18	1	18	
19	1	19	
20	1	20	
21	1	21	
22	1	22	
23	1	23	
24	1	24	
25	1	25	
26	1	26	
27	1	27	
28	1	28	
29	1	29	
30	1	30	
31	1	31	
32	1	32	
33	1	33	
34	1	34	
35	1	35	
36	1	36	
37	1	37	
38	1	38	
39	1	39	
40	1	40	
41	1	41	
42	1	42	
43	1	43	
44	1	44	
45	1	45	
46	1	46	
47	1	47	
48	1	48	
49	1	49	
50	1	50	
51	1	51	
52	1	52	
53	1	53	
54	1	54	
55	1	55	
56	1	56	
57	1	57	
58	1	58	
59	1	59	
60	1	60	
61	1	61	
62	1	62	
63	1	63	
64	1	64	
65	1	65	
66	1	66	
67	1	67	
68	1	68	
69	1	69	
70	1	70	
71	1	71	
72	1	72	
73	1	73	
74	1	74	
75	1	75	
76	1	76	
77	1	77	
78	1	78	
79	1	79	
80	1	80	
81	1	81	
82	1	82	
83	1	83	
84	1	84	
85	1	85	
86	1	86	
87	1	87	
88	1	88	
89	1	89	
90	1	90	
91	1	91	
92	1	92	
93	1	93	
94	1	94	
95	1	95	
96	1	96	
97	1	97	
98	1	98	
99	1	99	
100	1	100	

bod 1 780 645.025 986 736.79 zlom mezi parcelou 427/1 a 427/4

bod 2 780 615.38 986 740.23 zlom mezi parcelou 427/1 a 427/4

Fix=244.00m –relativní výška obrubníku u parkoviště

Vyhrazené parkoviště osob ZTP je označeno svislou

dopravní značkou IP12 a vodorovným značením V10f.

JPII[®]
CAAD++

Lagner Josef, projekčně inženýrská činnost, Fügnerova 105/258, 418 01 Bílina (mobil 732 726 727)

Projektant	Lagner Josef	Vypracoval	Stupeň dokum.	PD	
Hl. ing. projektu		Ing. Lagner Tomáš	Č. zak.	20 012	
Investor	Město Bílina, Břežánská 50/4, 418 31 Bílina		Datum dok.	02/21	
AKCE: Rozšíření parkoviště pro OA v areálu HNŠP, Bílina			Formát		
			Měřítko 1:250		
			Č. arch.	Díl	Poř. č.
OBSAH: Zastavovací situace – nový stav					5